

CARACTERÍSTICAS DO PERCURSO

Partida e Chegada - Largo do Chão da Igreja

Tipo de percurso - de pequena rota, por caminhos tradicionais e urbanos.

Distância a percorrer - 3 km.

Nível de dificuldade - Fácil, acessível a todos.

Desníveis - pouco acentuados.

Época aconselhada - todo o ano.

O PR3 - "Rota dos Fósseis" faz ligação ao GRI12-E7 - "Rota da Idanha".

O PR3 "Rota dos Fósseis" é um percurso pedestre de pequena rota marcado, nos dois sentidos, segundo as normas da Federação Portuguesa de Campismo. As marcas com tinta amarela e vermelha são as seguintes:



CUIDADOS ESPECIAIS e normas de conduta

- ATENÇÃO: PISO ESCORREGADIO
- Seguir somente pelos trilhos sinalizados;
- Cuidado com o gado. Embora manso não gosta da aproximação de estranhos às suas crias;
- Evitar barulhos e atitudes que perturbem a paz do local;
- Observar a fauna à distância preferencialmente com binóculos;
- Não danificar a flora;
- Não abandonar o lixo, levando-o até um local onde haja serviço de recolha;
- Fechar as cancelas e portelos;
- Respeitar a propriedade privada;
- Não fazer lume;
- Não colher amostras de plantas ou rochas;
- Ser afável com os habitantes locais, esclarecendo quanto à actividade em curso e às marcas do PR.

Proibido recolher ou danificar rochas minerais, fósseis ou qualquer outro bem natural

Actos punidos com coima de 500€ a 25000€
art. 106 da lei 107/2001 de 8 de Setembro

Dados de interesse

Idanha-a-Nova	
Câmara Municipal	277200570
E-mail: geral@cm-idanhaova.pt; www.cm-idanhaova.pt	
Centro Cultural Raiano	277202900
Geopark Naturtejo Meseta Meridional/Naturtejo	272320176
E-mail: geral@naturtejo.com; www.naturtejo.com	
Parque Natural Tejo Internacional	272348140
E-mail: pnti@icnf.pt; www.icnf.pt	
GNR de Idanha-a-Nova	277200050
Bombeiros de Idanha-a-Nova	277202456
Junta de Freguesia de Penha Garcia	277366102
Gabinete de turismo de Idanha-a-Nova	277202900
E-mail: turismo@cm-idanhaova.pt; www.turismodenatureza.com	
Posto de Turismo Idanha-a-Nova	277201023
Posto de Turismo Idanha-a-Velha	277914280
Posto de Turismo Monsanto	277314642
Posto de Turismo de Penha Garcia	277366011
Centro de Interpretação da Biodiversidade Terras de Idanha	277466008
Turismo do Centro / Deleg. Monfortinho	277434223
Parque de campismo de Idanha-a-Nova	277202793
Federação de Campismo e Montanhismo de Portugal	218126890

Para informações de alojamento e restauração do concelho contacte os nossos Postos de Turismo.

O estudo, reconhecimento e marcação deste PR foi feito em 2003 pela equipa de reconhecimento de percursos pedestres do CIMO e pela Câmara Municipal de Idanha-a-Nova.

Entidade Promotora:



MUNICIPIO DE
IDANHA-A-NOVA

Apoio:



Percurso Integrado:



Financiamento:



Percurso pedestre registado e homologado pela:



Emergência:
SOS - 112
SOS Floresta - 117



PR
3
IDN

Rota dos Fósseis

Percursos Pedestres de Idanha-a-Nova
Penha Garcia



Rota dos Fósseis

Penha Garcia surge no horizonte como um apelo. A partir do que resta da velha fortaleza, a povoação desprende-se das cristas da serra em direcção à planície, configuração que lhe valeu o epíteto de aldeia presépio.

Na zona antiga, o casario apresenta, ainda hoje, inúmeros exemplares de arquitectura tradicional, onde ao quartzito e xisto mais abundantes se misturam alguns elementos de granito. O branco da pequena Capela do Espírito Santo, única do seu género dentro da povoação, ressalta pelo contraste com o ambiente que a envolve.

Memória dos poderes de um outro tempo, o Pelourinho de Penha Garcia é um dos exemplares mais interessantes que podemos observar na região, datando do reinado de D. Sebastião e com a particularidade de se encontrar assinado pelos seus autores – Estêvão Simão e Domingues Fernandes.

Daqui, o caminho acompanha a encosta, sempre a subir em direcção à Igreja Matriz e ao Castelo. A primeira é obra recente que esconde uma existência de vários séculos, testemunhada pelas imagens que guarda no seu interior, onde se destaca a Virgem do Leite, escultura gótica em pedra de ançã, de mestre João Afonso e que, como se inscreve na penha, "Frei Álvaro de São Paulo a mandou fazer no ano de 1469"; já o Castelo, derradeiro vestígio da fortaleza que outrora protegeu a aldeia, é hoje um soberbo miradouro.

É precisamente a partir daqui que podemos ver, para norte e em toda a sua grandiosidade, as arribas que envolvem o vale encaixado do rio Ponsul, que nasce não muito longe daqui. O sul, por seu lado, é um imenso horizonte a perder se vista, numa suave ondulação de relevos, crispada aqui e além por um ou outro ponto, onde se destaca, inevitavelmente, o cabeço de Monsanto.


Seguindo o caminho que partindo do Castelo segue em direcção ao paredão da barragem, num percurso que envolve todo o vale, as imponentes arribas revelam a sua espantosa riqueza em fósseis. Aqui

Monsanto
Idanha-a-Nova
Castelo Branco

PENHA GARCIA

LEGENDA

	Rapinas		Povoação		PR3
	Avifauna de bosque		Casa isolada		Estrada asfaltada
	Fucaligto		Igreja ou Capela		Caminho
	Sobreiro		Castelo		Linha de água (ribeira)
	Pinheiro		Escalada		Fonte
					Informação
					Parque



Início
Largo do
Chão da Igreja


PR
3
IDN

Rota

Fósseis


Percursos Pedestres de Idanha-a-Nova

Barragem
de Penha Garcia



GR12
E7

Monfortinho



Monfortinho
Espanha

Emergência:
SOS - 112
SOS Floresta - 117



REPRODUÇÃO
INTERDITA